

Manual för nedladdning av GeoSuite borrhål från BGA Branschens Geotekniska Arkiv

Villkor måste accepteras före nedladdning

The screenshot shows the website interface for BGA Branschens Geotekniska Arkiv. A map of Sweden is displayed with several locations marked. A red circle highlights the 'Markera område' button in the bottom left corner. A red arrow points from this button to a modal dialog box that has appeared over the map. The dialog box contains the following text:

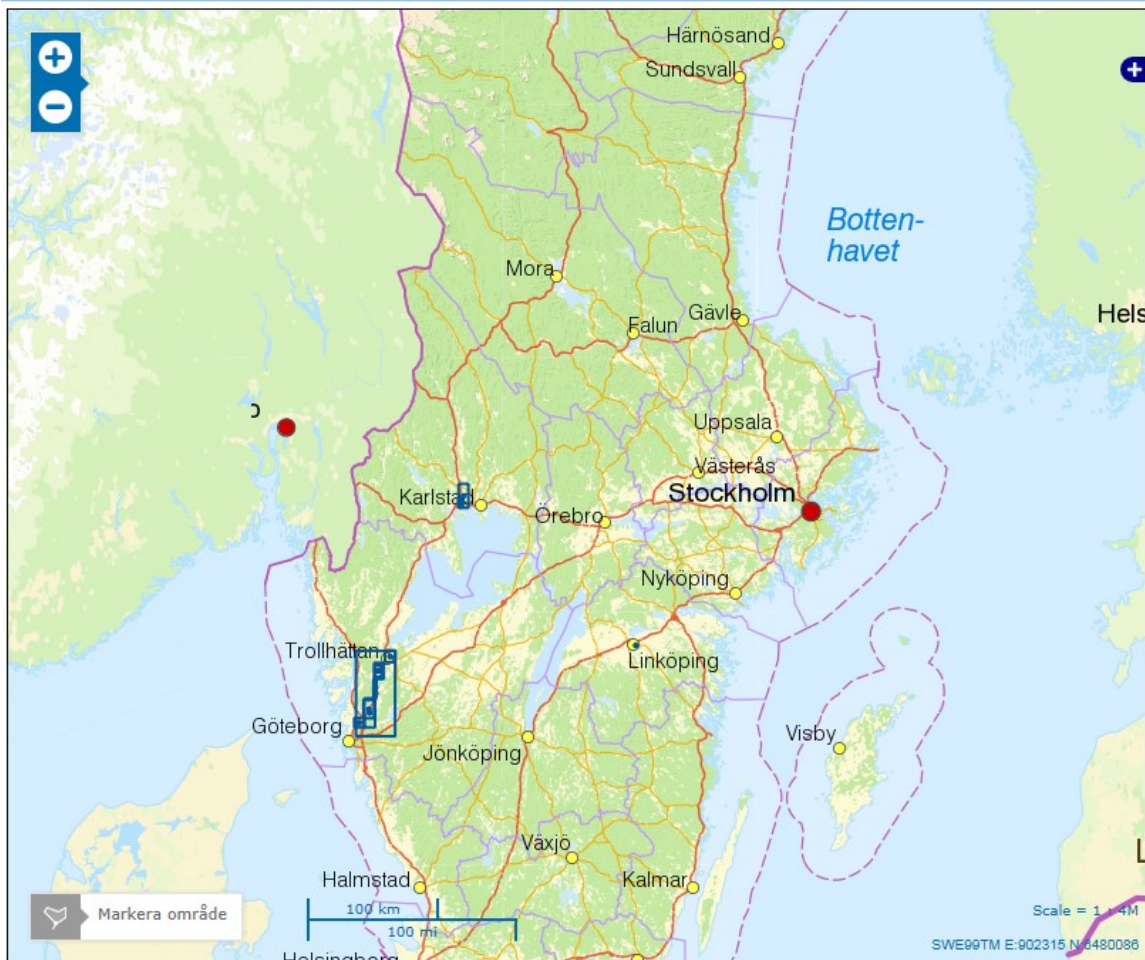
Villkor för nedladdning och användning av borrhålsdata

Jag har tagit del av de [lagar och förordningar](#) som gäller för användning av data i Branschens Geotekniska Arkiv liksom av de [villkor](#) som gäller för användning av borrhålsdata.

At the bottom of the dialog box are two buttons: 'Avbryt' and 'Acceptera'.

The background interface includes a search bar, a list of links under the heading 'Sök geotekniska undersökningar och borrhål', and a section titled 'Villkor för nedladdning och användning av borrhålsdata' which contains the same text as the dialog box.

SGI BGA Branschens Geotekniska Arkiv - GeoSuite borrhål (och tillhörande GeoSuite projektområden)



Sök geotekniska undersökningar och borrhål

- [Sampresentation BGA, Trafikverkets Geotekniska Databas och Stockholm Stads Geoarkiv](#) (konceptbild än så länge)

Lagra och hämta geotekniska borrhål

- [Manual/lathund för nedladdning av borrhål till GeoSuite](#)
- [Manual/lathund för uppladdning av GeoSuite-projekt till BGA](#)

Upphandling av geotekniska undersökningar

- [Information till beställare](#)

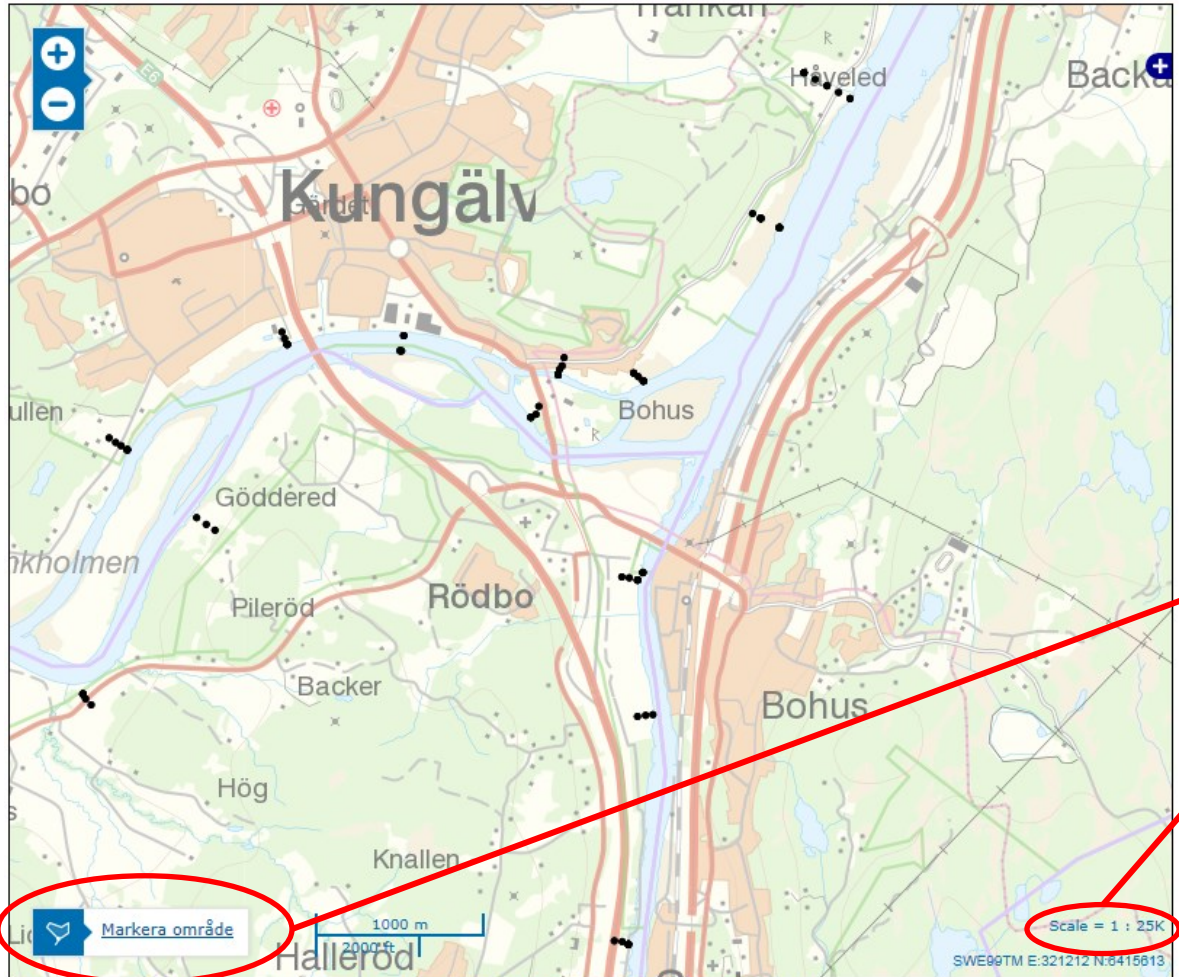
Villkor för nedladdning och användning av borrhålsdata

För användning av data i Branschens Geotekniska Arkiv gäller följande [lagar och förordningar](#). Användning av borrhålsdata sker på följande [villkor](#).

Villkoren är accepterade

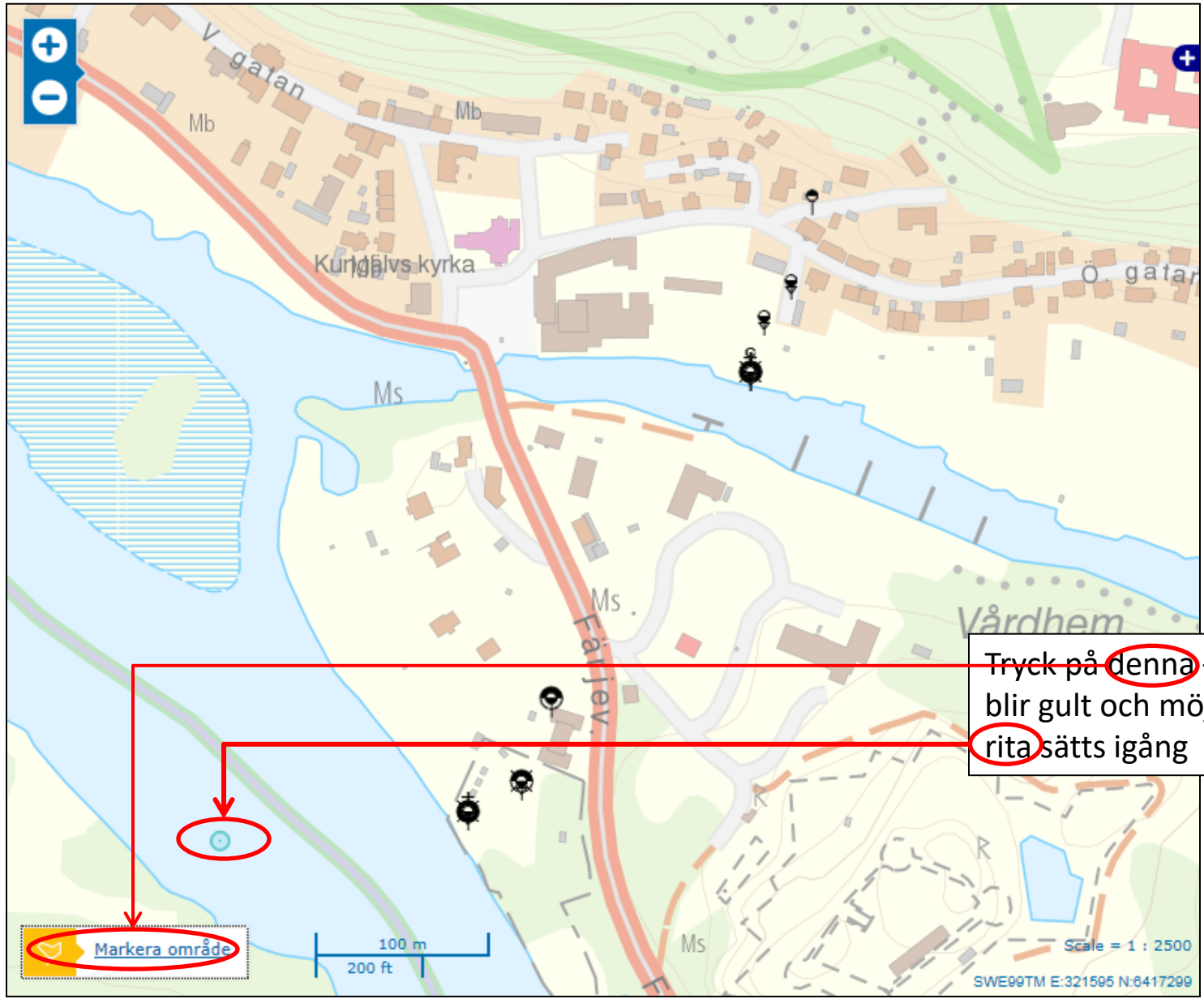
Bra att känna till

SGI BGA Branschens Geotekniska Arkiv - GeoSuite borrhål (och tillhö



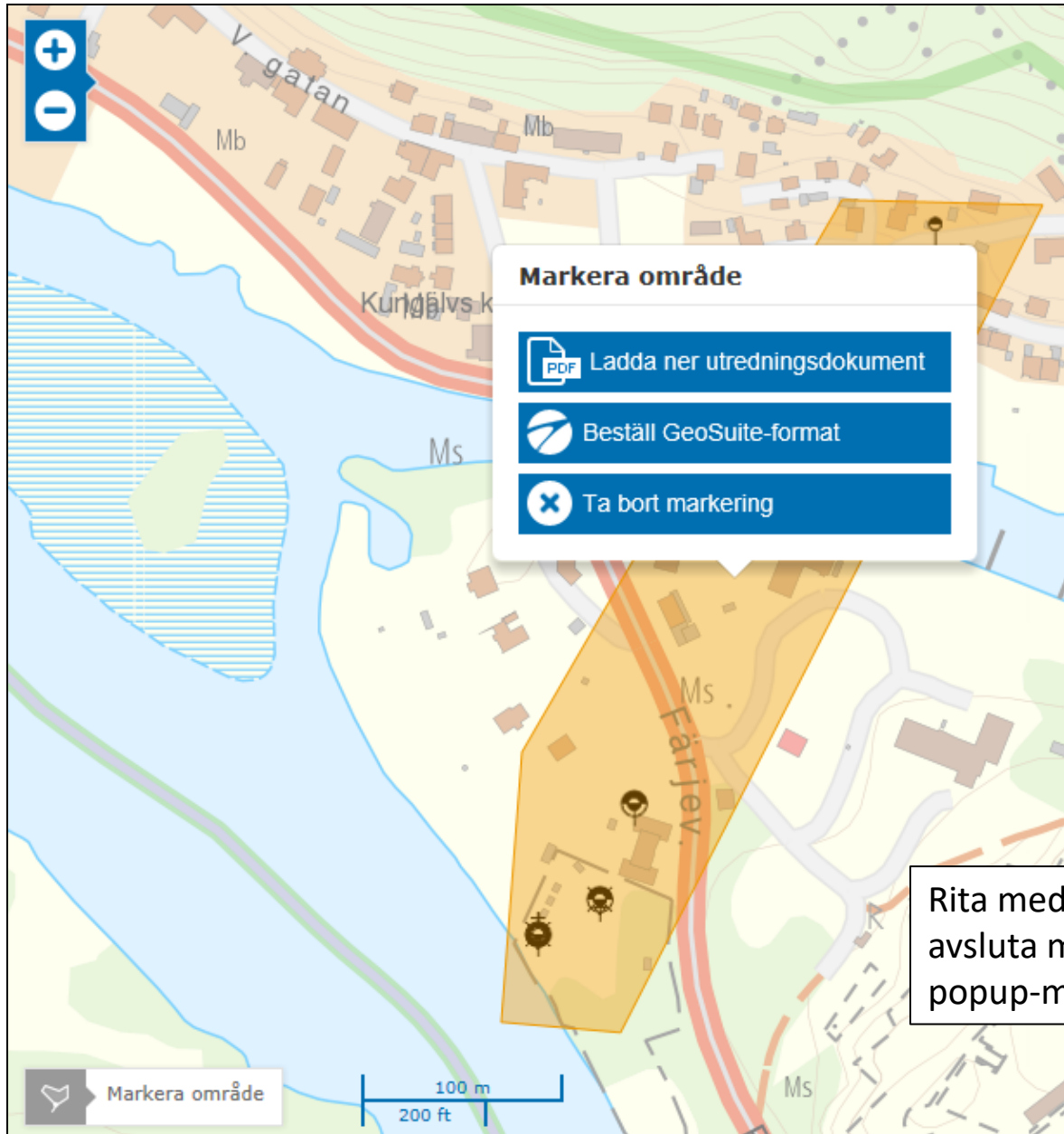
Nedladdningsfunktionen

aktiveras när man zoomat in till **1:25.000** (vilket sammanfaller med när GeoSuite borrhål börjar visas i stället för GeoSuite projektområde)



Tryck på denna – verktyget blir gult och möjligheten att rita sätts igång

Markera område



Rita med vänster mustangent, avsluta med dubbelklick → en popup-menu kommer upp



...eller alla borrhål i utredningen = hela GeoSuite-projektet (i det här fallet Delområde 2)

Välj att ladda ner markerade borrhål...

Delområde 2 Leverans BGA (5 av 97)	
Markera/avmarkera	<input checked="" type="checkbox"/>
U02251	<input checked="" type="checkbox"/>
U02251P1	<input checked="" type="checkbox"/>
U02251P2	<input checked="" type="checkbox"/>
U02252	<input checked="" type="checkbox"/>
U02253	<input checked="" type="checkbox"/>
Beställ alla undersökningspunkter i utredningen	<input type="checkbox"/>

Delområde 2 Leverans BGA (5 av 97)	
Markera/avmarkera	<input type="checkbox"/>
U02251	<input type="checkbox"/>
U02251P1	<input type="checkbox"/>
U02251P2	<input type="checkbox"/>
U02252	<input type="checkbox"/>
U02253	<input type="checkbox"/>
Beställ alla undersökningspunkter i utredningen	<input checked="" type="checkbox"/>

Skriv in din epostadress och tryck på beställ

@ Din e-postadress

Avbryt Beställ

! Tack för din beställning. Ett e-postmeddelande kommer att skickas till dig.

Inom ett tag (beroende på antal borrhål – använd 3 minuter som tumregel för 100 borrhål) får du ett mail

den 12 november 2013

LEVERANS AV GEOTEKNIKDATA

Från Branschens Geotekniska Arkiv levereras härmed data enligt beställning:

Referensnummer: GEOSUITECLOUDEXPORT10
Beställare: kalle.karlsson@geoteknikkonsult.se
Beställningsdatum: 2013-11-12 16:56:56
Leverantör: Mats Öberg mats.oberg@swedgeo.se
Kommentar:
Leveransvillkor: Det exporterade datat finns kvar för nedladdning i 1 månad från i dag.
Nedladdning: [Ladda ner data via denna länk](#)

GEOPORTALEN

Databasen är under uppbyggnad, men kommer att vara allmänt tillgänglig från 1 oktober 2013 via Nationella Geodataportalen www.geodata.se och projektsidan för Geoteknisk Sektorsportal gis.swedgeo.se/startqsp/

KONTAKT

Undrar du över något går det bra att kontakta:

Mats Öberg
mats.oberg@swedgeo.se
 Tel: 0709 - 73 01 29

https://sgi.geosuitcloud.se/Account/Login.aspx?ReturnUrl=%2fDownload%2fDownloadExport.aspx%3ftaskId%3d91ec22a1-71a6-444e-8015-c53

Branschens Geotekniska Arkiv Logga in - GeoSuite Cloud

Logga in

Branschens Geotekniska Arkiv

Logga in.

Använd ditt GeoSuiteCloud-konto för att logga in.

Användarnamn

Lösenord

Kom ihåg mig?

Logga in

[Registrera dig](#) om du inte har ett GeoSuiteCloud-konto.
[Återställ lösenordet](#) om du glömt bort det.

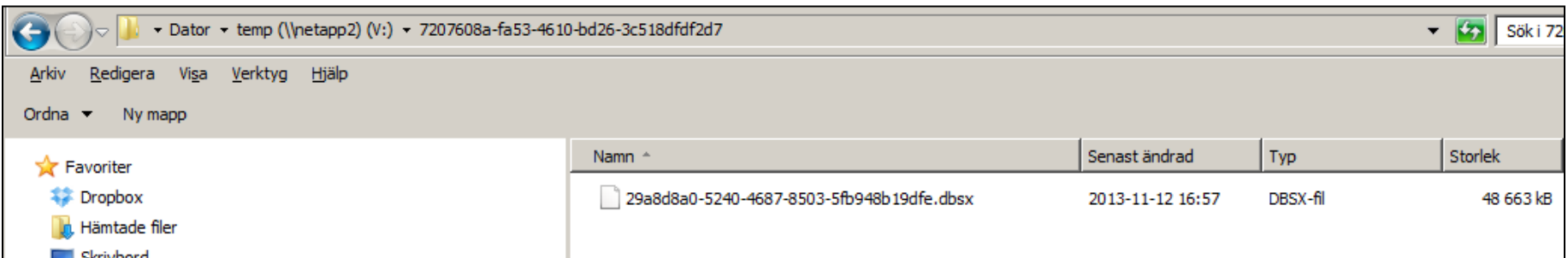
Ladda ner data via denna länk → Du kommer till en GeoSuiteCloud inloggnings sida där du sedan tidigare har registrerat ett konto (eller så gör du det här)



Nedladdning av data. Beställt data kan laddas ned

[7207608a-fa53-4610-bd26-3c518dfdf2d7.zip](#)

Ladda ner zip-filen, lägg den på disk och packa upp.
I den upppackade zip-filen ligger en *.dbsx-fil



Inläsning i GeoSuite (import av dbx-filen till en arbets katalog)

